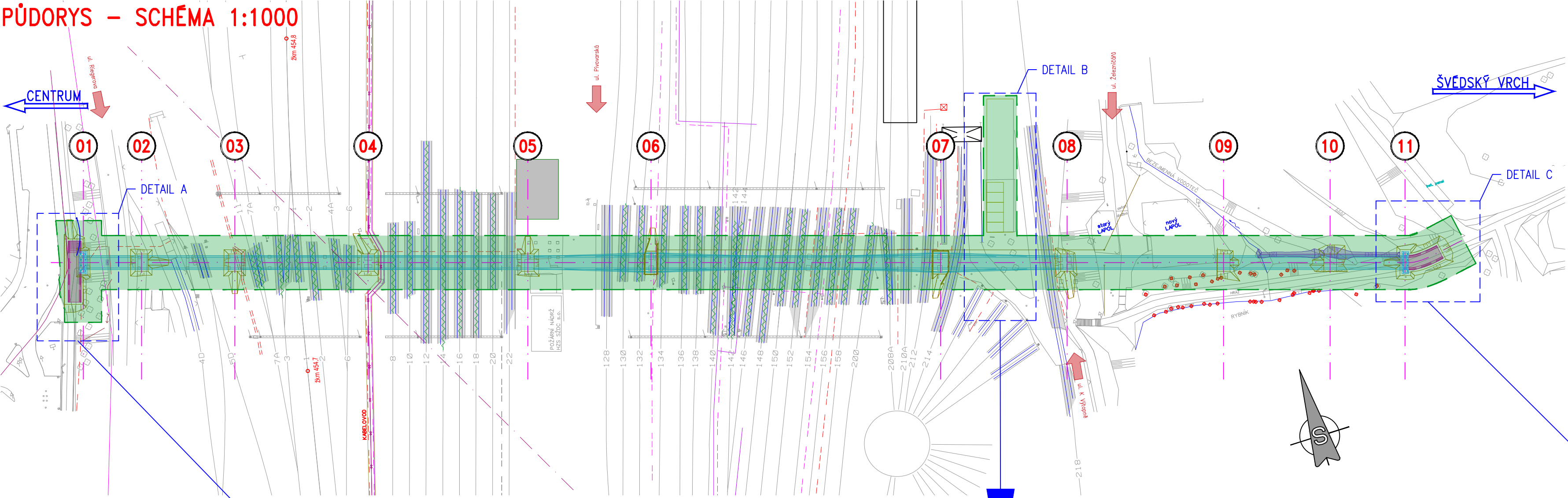


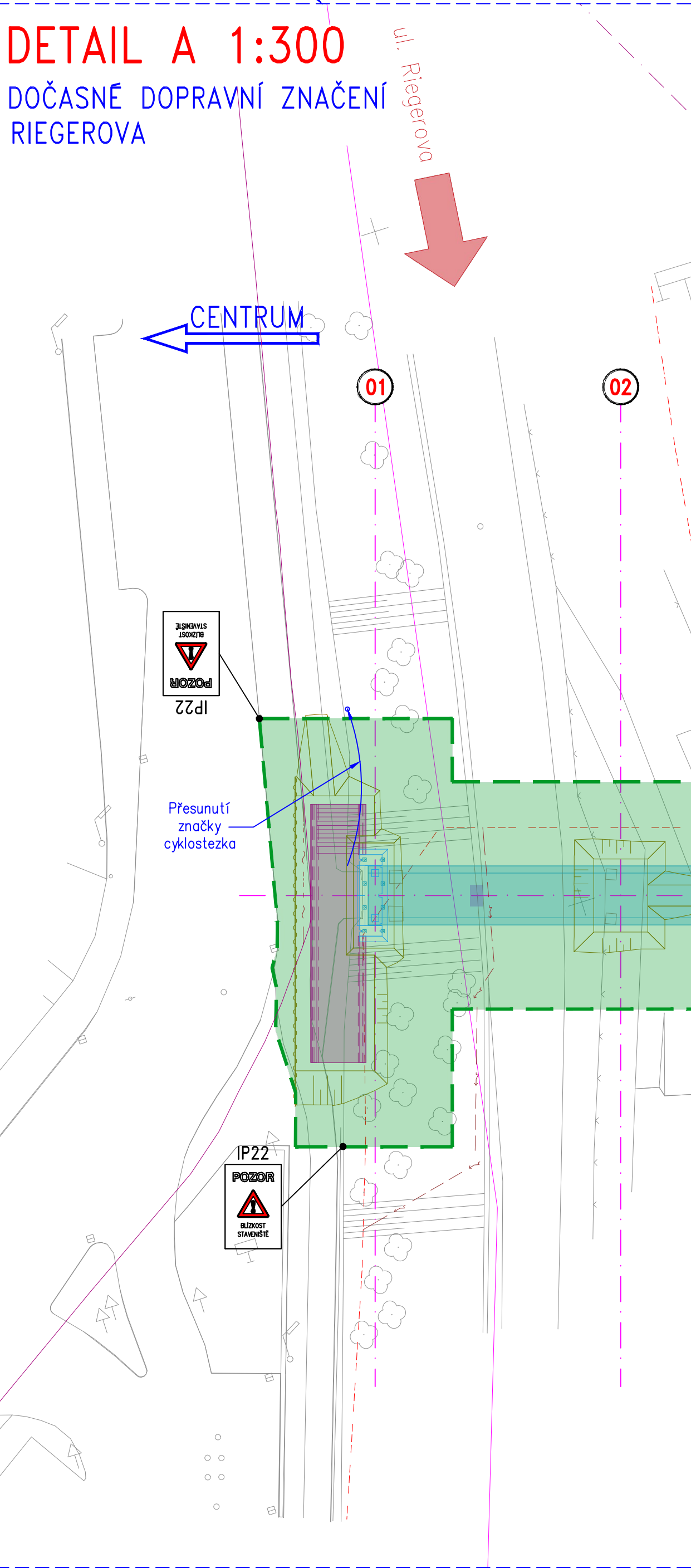
DOPRAVNĚ INŽENÝRSKÁ OPATŘENÍ

PŮDORYS – SCHÉMA 1:1000



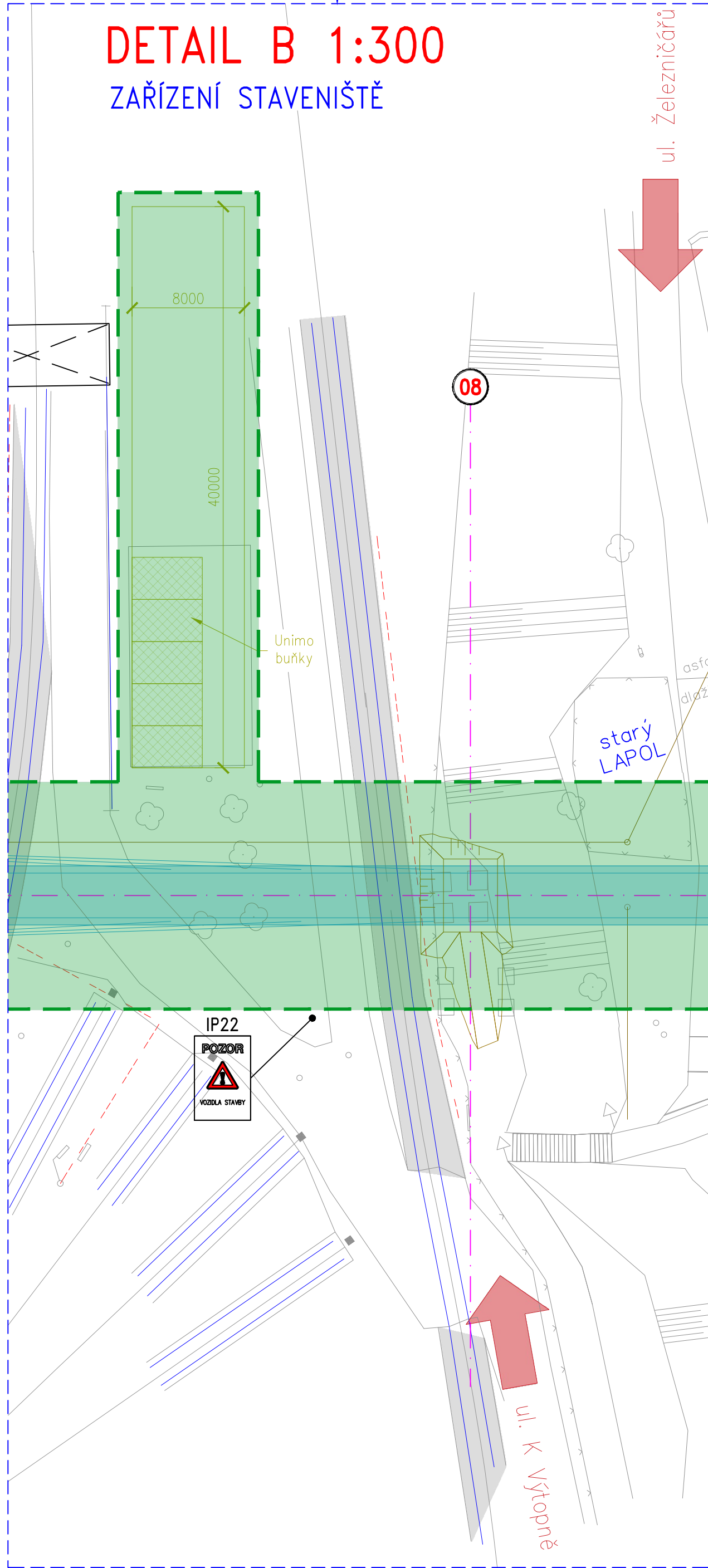
DETAIL A 1:300

DOČASNÉ DOPRAVNÍ ZNAČENÍ  
RIEGEROVA



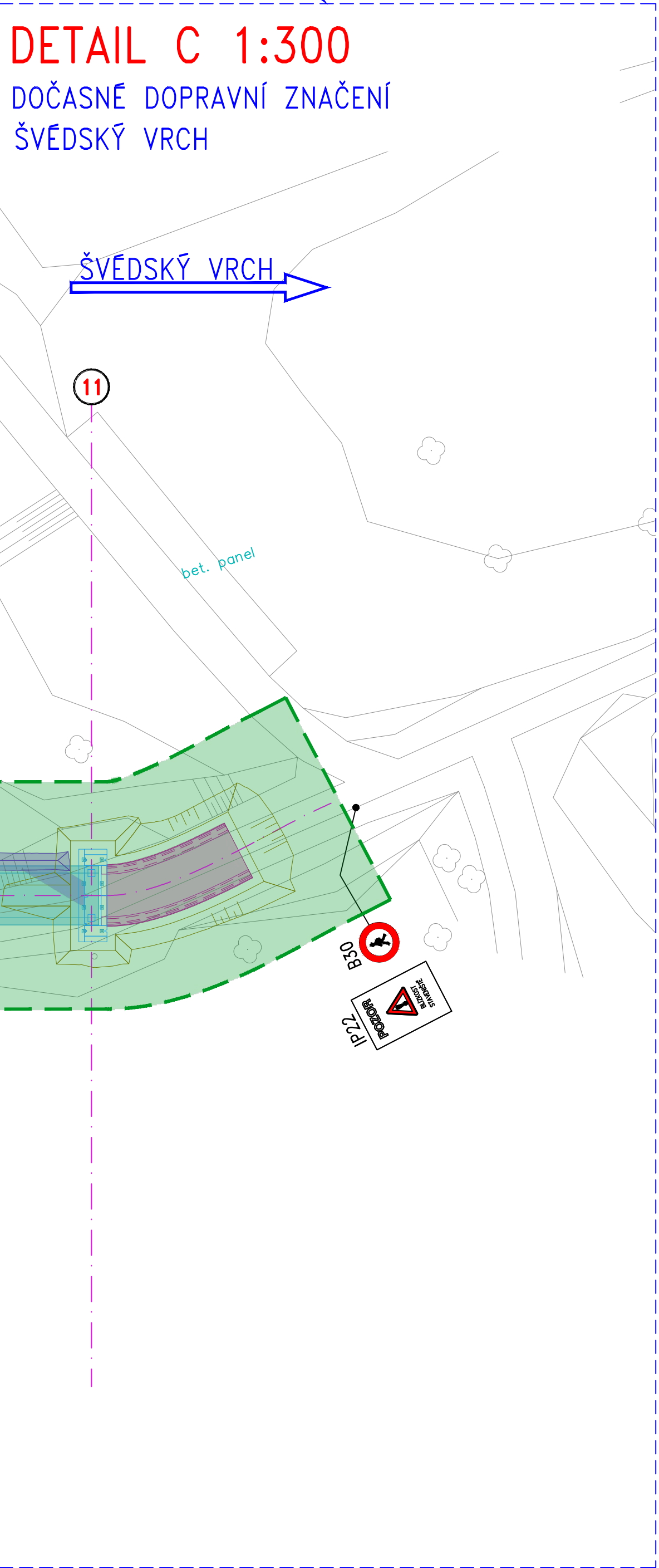
DETAIL B 1:300

ZARÍZENÍ STAVENIŠTĚ



DETAIL C 1:300

DOČASNÉ DOPRAVNÍ ZNAČENÍ  
ŠVĚDSKÝ VRCH




LEGENDA PRVKŮ A PLOCH:

- OBLAST STAVENIŠTĚ
- PŘÍJEZD NA STAVENIŠTĚ

LÁVKA PRO PĚŠÍ PŘES KOLEJIŠTĚ NÁDRAŽÍ V CHEBU

INVESTOR STAVBY  
**MĚSTO CHEB**  
náměstí krále Jiřího z Poděbrad 1/14  
350 20 Cheb



Souřadný systém: S-JTSK Výkresový systém: Bpv			Strážský, Husův a partneři s.r.o. Botunická 50 619 00 Brno		
VEDOUČÍ PROJEKTANT	ING. PAVEL SLIWKA				
ZODPOVĚDNÝ PROJEKTANT	ING. JIŘÍ URBAN				
NAVŘEL/VYPRACOVAL	ING. JIŘÍ URBAN				
KONTROLOVAL	ING. PAVEL SLIWKA				
KRAJ: KARLOVARSKÝ	OKRES: CHEB	KATASTRÁLNÍ ÚZEMÍ: CHEB	STUPEŇ	DŮR+DSP+PPS	
LÁVKA PRO PĚŠÍ PŘES KOLEJISTIŠTĚ NÁDRAŽÍ V CHEBU			DATUM	16/2018	
			FORMÁT	8x44	
			MĚŘÍTKO	1:200; 1:1000	
			Č. ZAKÁZKY	17022	
			ARCHIVNÍ Č.		
NÁZEV PŘÍLOHY			Č. SOUPRAVY	Č. VÝKRESU	
DOPRAVNĚ INŽENÝRSKÁ OPATŘENÍ				C.4	